

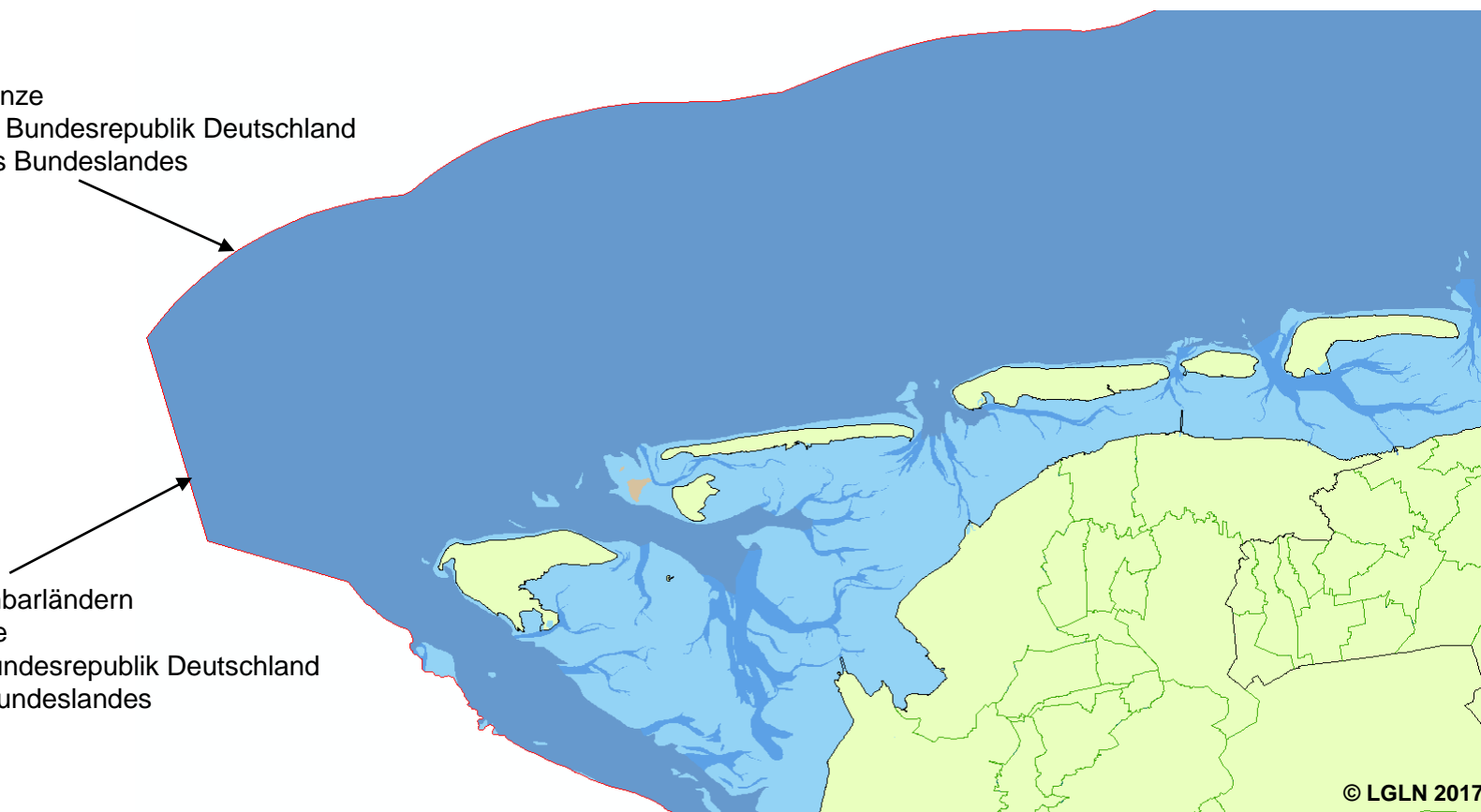
75009 AX_Gebietsgrenze (G)

'Art der Gebietsgrenze' gibt die administrative Bedeutung von 'Gebietsgrenze' an.

Erfassungskriterium: Vollzählig

Art der Gebietsgrenze (AGZ) (G)

- 12-Seemeilen-Zone
 - 75009 AX_Gebietsgrenze
 - AGZ 7101 Grenze der Bundesrepublik Deutschland
 - 7102 Grenze des Bundeslandes
-
- Grenzfestlegung zu Nachbarländern
 - 75009 AX_Gebietsgrenze
 - AGZ 7101 Grenze der Bundesrepublik Deutschland
 - 7102 Grenze des Bundeslandes



© LGLN 2017

Der Grenzverlauf der Bundesrepublik Deutschland wird formal durch Festlegungen im Bundesgesetzblatt geregelt. In der Nordsee wird die Bundesgrenze im Wesentlichen durch die 12-Seemeilen-Zone repräsentiert. Ferner besteht eine Grenzfestlegung zu den Niederlanden im Ems-Dollart-Gebiet sowie eine Grenzfestlegung zu Dänemark im Gebiet des Lister Ellenbogens. In der Ostsee repräsentiert die 12-Seemeilen-Zone ebenfalls in großen Teilen die Grenze der Bundesrepublik Deutschland. Darüber hinaus bestehen Grenzfestlegungen zu Polen sowie zu Dänemark, in der Flensburger Förde und inmitten des Fehmarnbelt.

75009 AX_Gebietsgrenze (G)

'Art der Gebietsgrenze' gibt die administrative Bedeutung von 'Gebietsgrenze' an.

Erfassungskriterium: Vollzählig

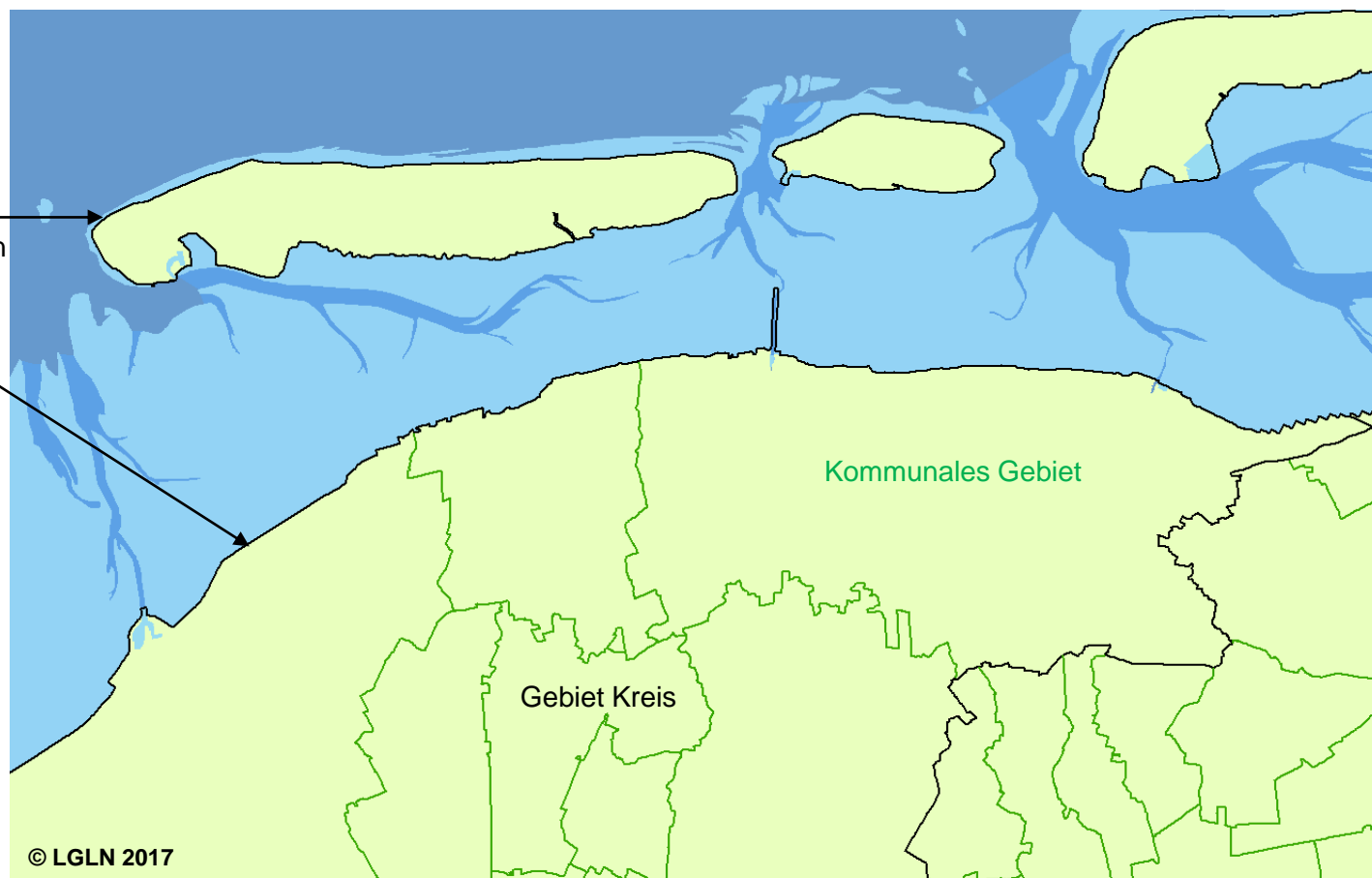
Art der Gebietsgrenze (AGZ) (G)

Küstenlinie

75009 AX_Gebietsgrenze

AGZ 7104 Grenze des Kreises/Region

7106 Grenze der Gemeinde



Die Küstenlinie begrenzt in der Regel die Objekte 75003 AX_KommunalesGebiet und ggf. 75011 AX_Gebiet_Verwaltungsgemeinschaft. Ferner bildet die Küstenlinie die Objekte 75009 AX_Gebietsgrenze mit AGZ 7104 „Grenze des Kreises/Region“, AGZ 7106 „Grenze der Gemeinde“, AGZ 7107 „Grenze des Gemeindeteils“ und ggf. AGZ 7105 „Grenze der Verwaltungsgemeinschaft“.

75009 AX_Gebietsgrenze (G)

'Art der Gebietsgrenze' gibt die administrative Bedeutung von 'Gebietsgrenze' an.

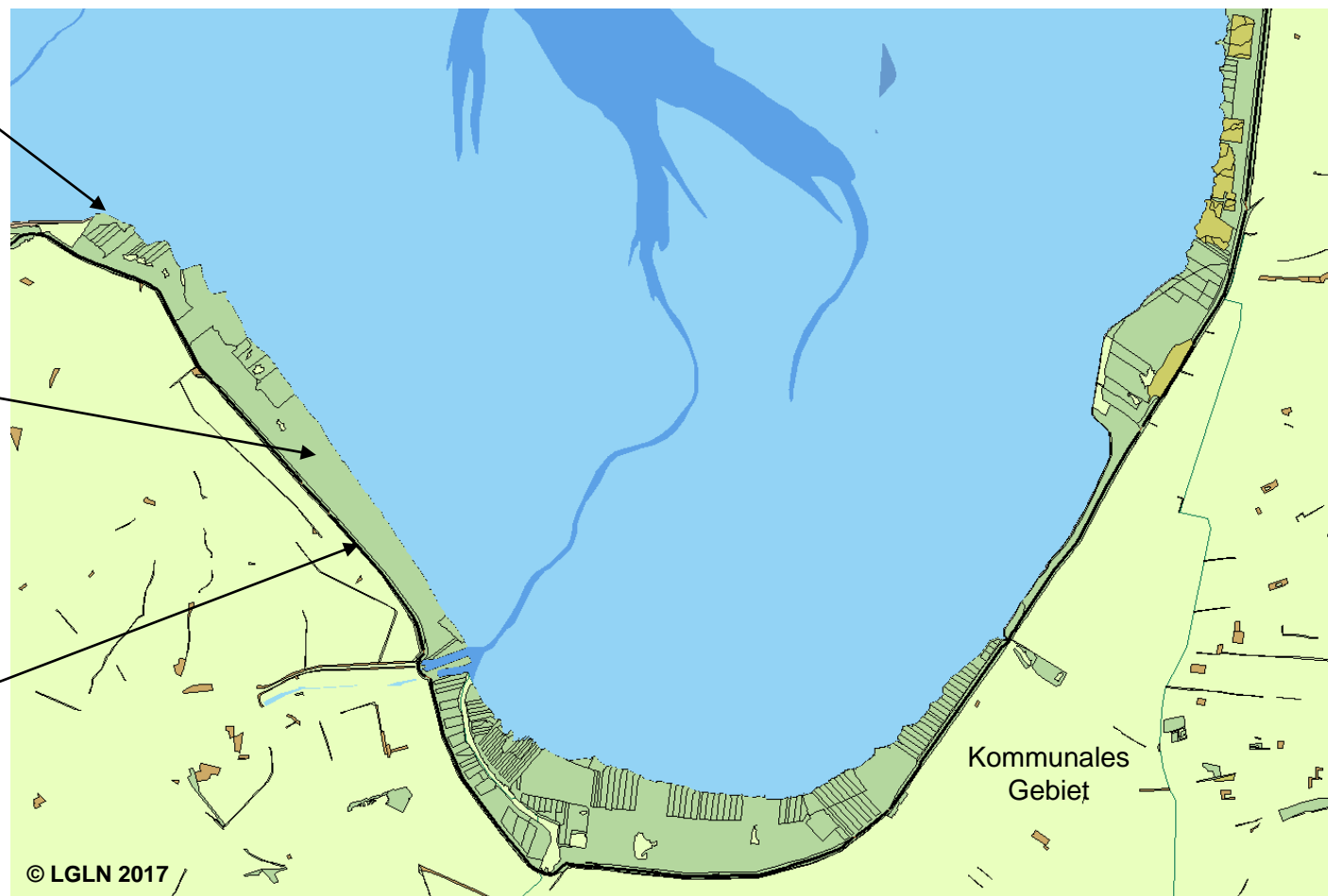
Erfassungskriterium: Vollzählig

Art der Gebietsgrenze (AGZ) (G)

Küstenlinie

Ent- und inkommunalisierte
administrative Gebietseinheiten
und deren Gebietsgrenzen
sind gesondert geregelt.

75009 AX_Gebietsgrenze
AGZ 7104 Grenze des Kreises/Region
7106 Grenze der Gemeinde



75009 AX_Gebietsgrenze (G)

'Art der Gebietsgrenze' gibt die administrative Bedeutung von 'Gebietsgrenze' an.

Erfassungskriterium: Vollzählig

Art der Gebietsgrenze (AGZ) (G)

Küstenlinie

Ent- und inkommunalisierte
administrative Gebietseinheiten
und deren Gebietsgrenzen
sind gesondert geregelt.

75009 AX_Gebietsgrenze
AGZ 7104 Grenze des Kreises/Region
7106 Grenze der Gemeinde

