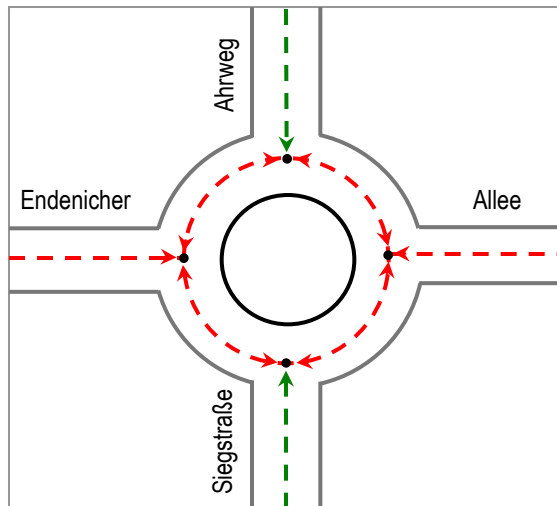


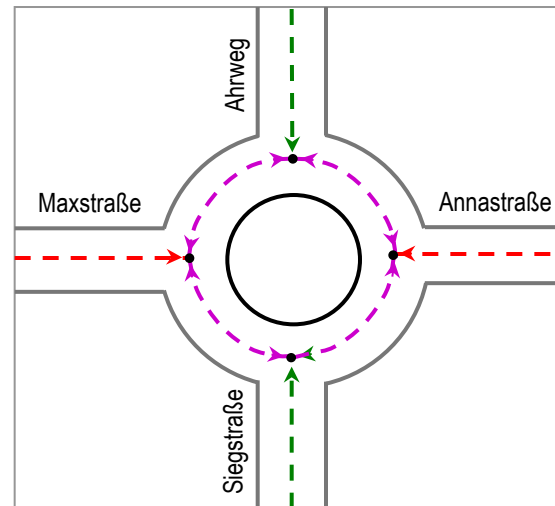
**42002 AX\_Straße (G)**

**Name (NAM) (G)**

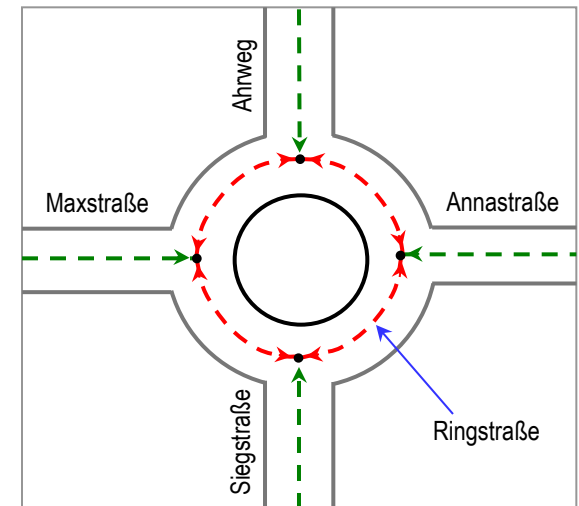
ZUSO - Bildung mit Kreisverkehr unter Berücksichtigung von NAM



Der Kreisverkehr ist Bestandteil der Straße mit Namen „Endenicher Allee“. Das ZUSO besteht aus sechs REO (rot gekennzeichnet).



Der Kreisverkehr hat keinen Namen. Die vier REO werden (violett gekennzeichnet) zu einem ZUSO zusammengefasst.

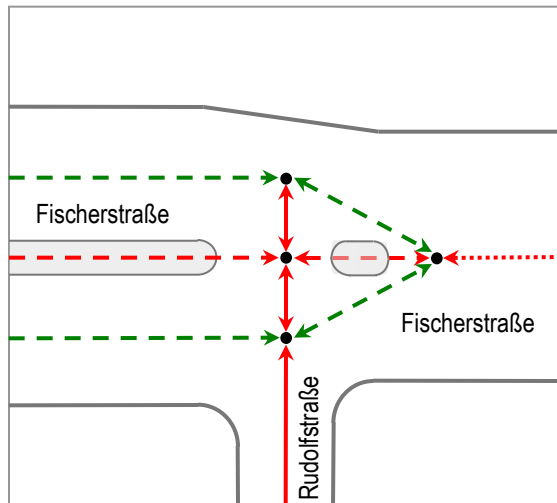
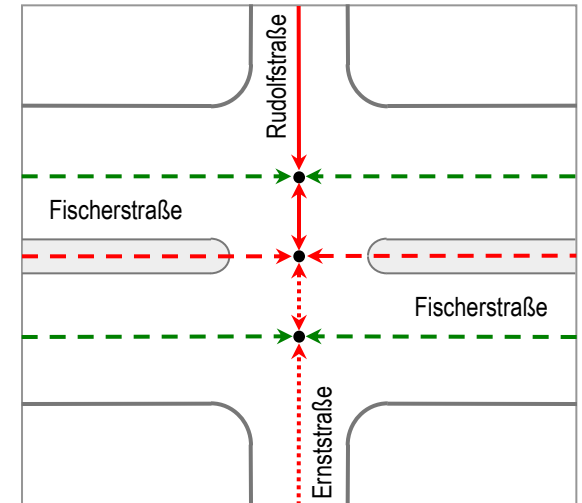
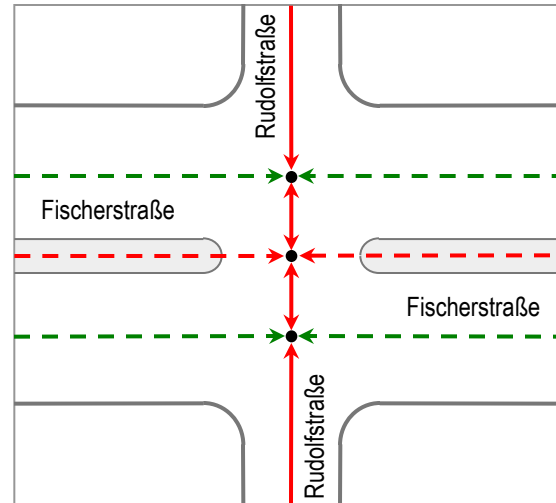
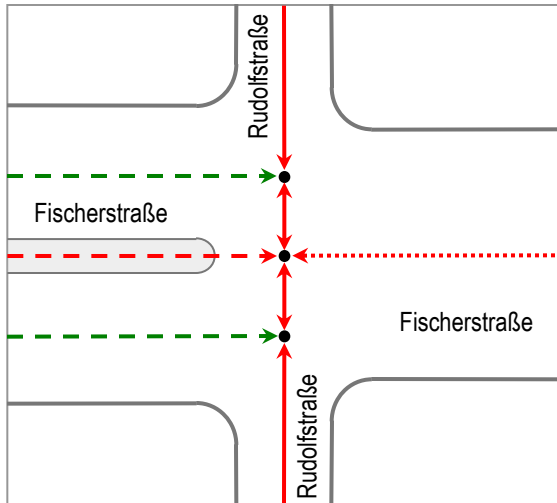


Der Kreisverkehr hat einen eigenen Namen (Ringstraße). Das ZUSO besteht aus vier REO (rot gekennzeichnet).

**42002 AX\_Straße (G)**

**Name (NAM) (G)**

ZUSO - Bildung unter Berücksichtigung von NAM

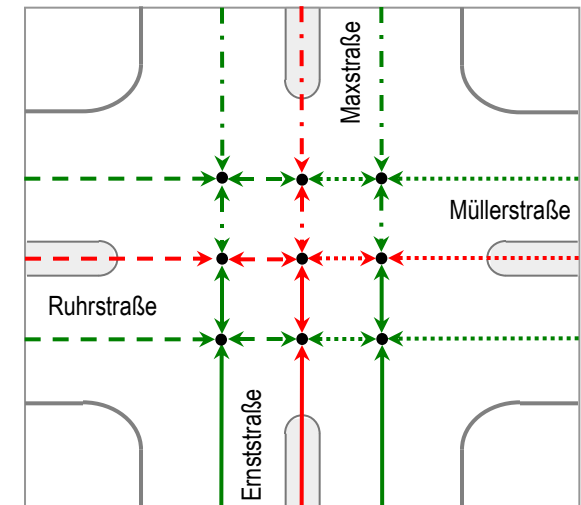
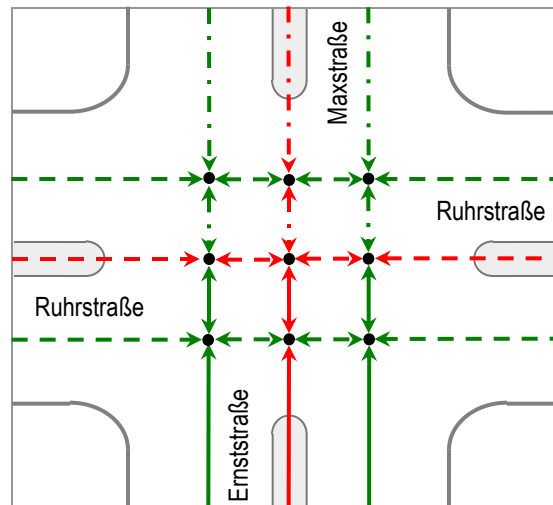
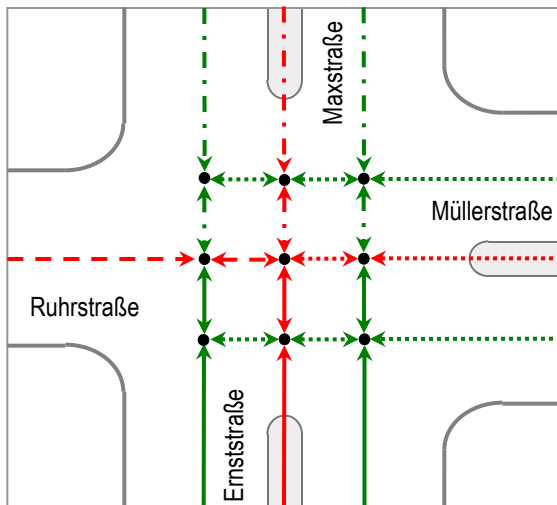
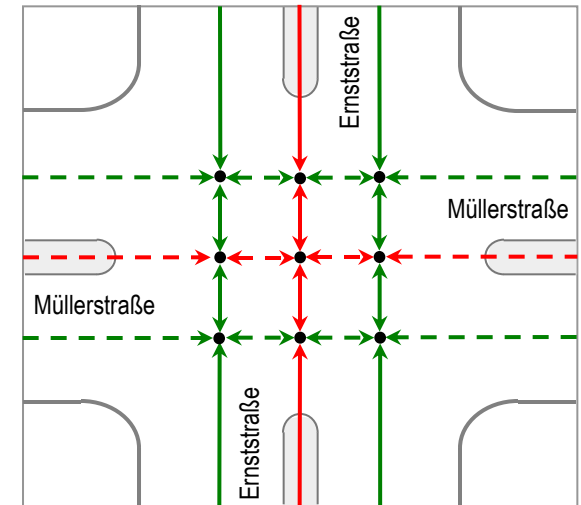
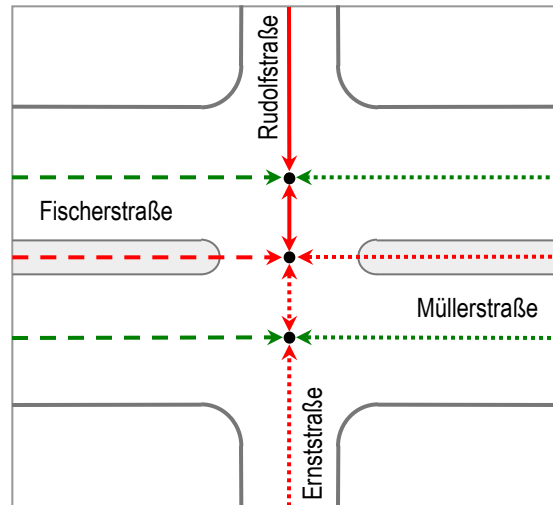
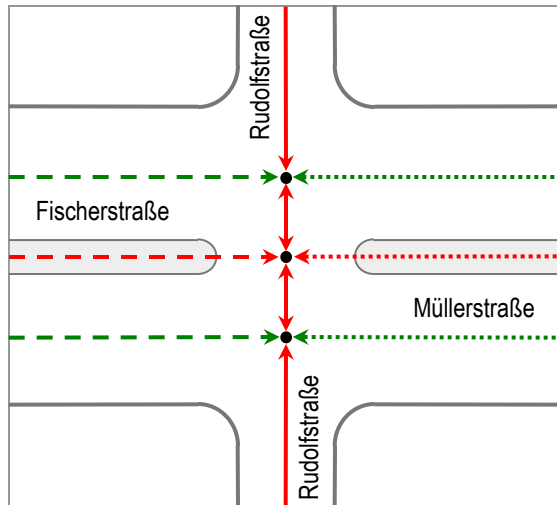


Die nachfolgenden Beispiele zeigen die ZUSO-Bildung  
in Kreuzungsbereichen unter Berücksichtigung von NAM

**42002 AX\_Straße (G)**

ZUSO - Bildung unter Berücksichtigung von NAM

**Name (NAM) (G)**



**42002 AX\_Straße (G)**

**Name (NAM) (G)**

ZUSO - Bildung unter Berücksichtigung von NAM

